

Lageplan zu Objekt 2003/11105



kubic_gk
i m m o b i l i e n



Einrichtung	Name	Entfernung (Luftlinie/Fußweg)
Apotheke	Waldapotheke Quellenstraße 91, 1100 Wien	0,14 km/0,14 km
Arzt für Allgemeinmedizin	Dr. Nina Krasser Herndlgasse 20/6, 1100 Wien	0,04 km/0,04 km
Bahnhof	Hauptbahnhof 1155, 1158, 120, 169, 200, 227, 261, 7860, 7940, 7941, Wien	1,19 km/1,27 km
Bank	Volksbank	0,26 km/0,27 km
Bar/Lokal	Bier-Beisl Wielandgasse 14, 1100 Wien	0,11 km/0,14 km
Bibliothek	Zweigstelle - Laxenburger Straße Laxenburger Straße 90a, 1100 Wien	1,02 km/1,29 km
Bus	Reumannplatz 14A, Wien	0,09 km/0,10 km
Bäckerei	Der Mann der verwöhnt Backwaren Gmb... Quellenstraße 115, 1100 Wien	0,19 km/0,19 km
Café/Eis	Espresso One	0,09 km/0,09 km
Drogerie	Marionnaud Paris	0,09 km/0,09 km
Erholungsraum	GA Reumannplatz	0,12 km/0,19 km
Facharzt	Dr. Brosch Renate Quellenstraße 48, 1100 Wien	0,05 km/0,04 km
Fitnessstudio	SANE Fitness - Studio GmbH Keplerplatz 14, 1100 Wien	0,44 km/0,51 km
Freizeitanlage	Motorikpark	0,54 km/0,62 km
Hochschule	Central European University Quellenstraße 51, 1100 Wien	0,66 km/0,72 km
Kinderarzt	Dr. Thaler Angelika Erlachgasse 48, 1100 Wien	0,45 km/0,62 km
Kinderbetreuung	Schatzinsel Quellenstraße 97, 1100 Wien	0,06 km/0,06 km
Kino	Fortuna	0,53 km/0,64 km
Kirche/Kulturgut	Gnadenkirche	0,02 km/0,06 km
Lokalbahnhof	Hauptbahnhof S1, S2, S3, S4, Wien	1,24 km/1,33 km
Metzgerei	Gross Wurst- und Selchwaren Erzeugu... Viktor Adler Markt Std 1, 1100 Wien	0,26 km/0,31 km
Museum	Belvedere 21 Arsenalstraße 1, 1030 Wien	1,23 km/1,46 km
Physiotherapeut	Frau Mag. Gabriela Kovacicova Favoritenstraße 126, 1100 Wien	0,20 km/0,21 km
Pizza/Snack	Kebap X	0,10 km/0,10 km



Post	Post Filiale 1100 Buchengasse 77, 1100 Wien	0,38 km/0,45 km
Psychotherapeut	Dr. Brigitte Meyer Reumannplatz 19, 1100 Wien	0,07 km/0,16 km
Restaurant	Huabali - Chinesisches Restaurant Wielandgasse 24, 1100 Wien	0,09 km/0,11 km
Schule	Höhere Bundeslehranstalt für wirtsch... Reumannplatz 3, 1100 Wien	0,13 km/0,17 km
Schwimmbad/Therme	Amalienbad Reumannplatz 23, 1100 Wien	0,10 km/0,18 km
Seniorenheim	Casa Sonnwendviertel Antonie-Alt-Gasse 9, 1100 Wien	0,47 km/0,60 km
Sportanlage	Turnsaal 129 m ² 10., Quellenstraße 54, 1100 Wien	0,05 km/0,03 km
Straßenbahn	Reumannplatz U 11, 6, Wien	0,12 km/0,12 km
Supermarkt	Etsan	0,18 km/0,22 km
Tankstelle	Eni Gudrunstraße 116-118, 1100 Wien	0,34 km/0,42 km
Theater/Oper	Moki Mobiles Kindertheater Blechturmstraße 14, 1040 Wien	1,51 km/2,01 km
Tierarzt	Dipl.-TA Dr. Feilegger Georg Leibnizgasse 13, 1100 Wien	0,24 km/0,29 km
Trafik	Trafik Lukas Hora Quellenstraße 36, 1100 Wien	0,17 km/0,16 km
U-Bahn	Reumannplatz U1, Wien	0,14 km/0,19 km
Volksschule	VS Quellenstraße 54 Quellenstraße 54, 1100 Wien	0,03 km/0,01 km
Weinlokal	JooRia Wine e.U. Ettenreichgasse 11, 1100 Wien	0,42 km/0,53 km
Zahnarzt	Dr. Weiss Jana Quellenstraße 113, 1100 Wien	0,17 km/0,17 km
sonstige Bildung	Lernprofi Aurelius Nachhilfeinstitu... Quellenstraße 68-70, 1100 Wien	0,24 km/0,24 km
Ärztzentrum/Krankenhaus	Wiener Gesundheitsverbund Pflege In... Bernhardtstalgasse 32, 1100 Wien	1,37 km/1,61 km



Nahversorger (Bäckerei, Metzgerei, Supermarkt, Drogerie)

Ergebnisinterpretation - Distanznetz

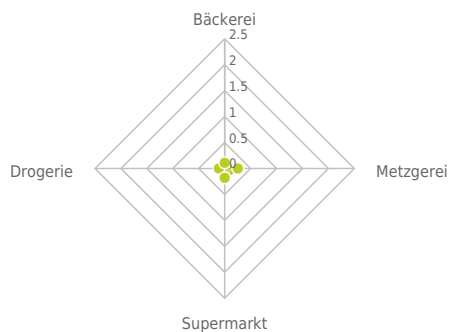
Das Distanznetz auf der rechten Seite gibt einen Überblick über die Entfernungen zur jeweils nächstgelegenen Einrichtung. Der Mittelpunkt markiert den Immobilienstandort. Je näher die Punkte beim Mittelpunkt liegen, desto geringer ist die Entfernung.

Ergebnisinterpretation - Balkendiagramm

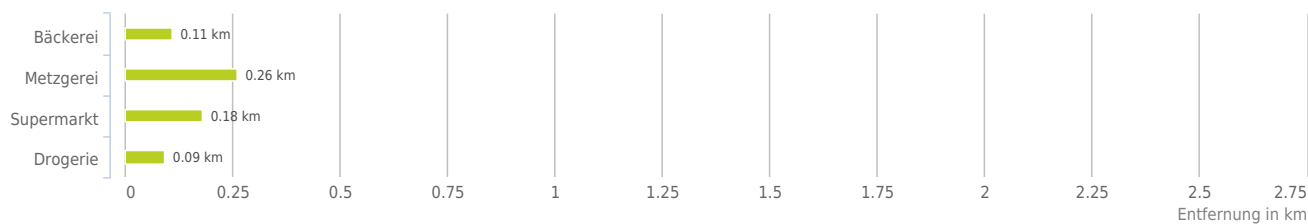
Untenstehende Kilometerangaben zeigen an wie weit der jeweils nächstgelegenen Nahversorger entfernt ist (in Städten Fußweg, am Land Autodistanz).



Distanzen zu Nahversorgern [km]



Distanzen zu den Nahversorgungseinrichtungen



bis 0,5 km:

- Bäckerei
- Metzgerei
- Supermarkt
- Drogerie

Nahversorger (Bäckerei, Metzgerei, Supermarkt, Drogerie)

Der hellgrüne Punkt markiert den Immobilienstandort, die Nahversorger im Umkreis werden mit farblichen Pins angezeigt. Es werden pro Kategorie immer die drei nächstgelegenen Einrichtungen angezeigt und aufgelistet. Der Pin mit dem Zusatz „1“ zeigt immer die jeweilige Einrichtung mit der geringsten Entfernung zum Standort.



Bäckerei

- A1** Der Mann der verwöhnt
Backwaren Gmb...
Quellenstraße 115
1100 Wien
(0,19 km / 0,19 km)
(Luftline / Zu Fuß)
- A2** Tetyana Schenk
Favoritenstraße 130 Stiege 1
1100 Wien
(0,16 km / 0,19 km)
(Luftline / Zu Fuß)
- A3** Franz Felber & Co.
Gesellschaft m.b.H.
Reumannplatz 17
1100 Wien
(0,11 km / 0,21 km)
(Luftline / Zu Fuß)

Metzgerei

- B1** Gross Wurst- und Selchwaren
Erzeugu...
Viktor Adler Markt Std 1
1100 Wien
(0,26 km / 0,31 km)
(Luftline / Zu Fuß)
- B2** Leopold Gumprecht GmbH &
Co KG
Viktor Adler Markt Std 3
1100 Wien
(0,26 km / 0,31 km)
(Luftline / Zu Fuß)
- B3** Radatz Fleischwaren-
Vertriebsgesell...
Viktor Adler Markt Std 4
1100 Wien
(0,26 km / 0,31 km)
(Luftline / Zu Fuß)

Supermarkt

- C1** Etsan
(0,18 km / 0,22 km)
(Luftline / Zu Fuß)
- C2** Er koc
Buchengasse 51
1100 Wien
(0,21 km / 0,27 km)
(Luftline / Zu Fuß)
- C3** Spar
48-50
1100 Wien
(0,26 km / 0,35 km)
(Luftline / Zu Fuß)

Drogerie

- D1** Marionnaud Paris
(0,09 km / 0,09 km)
(Luftline / Zu Fuß)
- D2** dm
Favoritenstraße 130
1100 Wien
(0,16 km / 0,16 km)
(Luftline / Zu Fuß)
- D3** Bipa
Quellenstraße 119
1100 Wien
(0,22 km / 0,22 km)
(Luftline / Zu Fuß)

Herold Business Data ©

Nahversorger (Banken, Post, Tankstellen, Trafiken)

Ergebnisinterpretation - Distanznetz

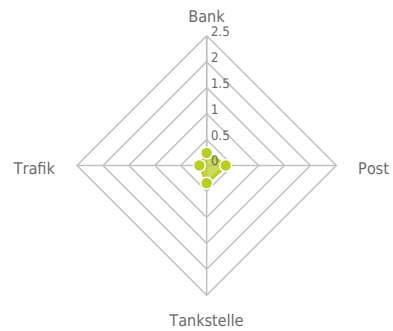
Das Distanznetz auf der rechten Seite gibt einen Überblick über die Entfernungen zur jeweils nächstgelegenen Einrichtung. Der Mittelpunkt markiert den Immobilienstandort. Je näher die Punkte beim Mittelpunkt liegen, desto geringer ist die Entfernung.

Ergebnisinterpretation - Balkendiagramm

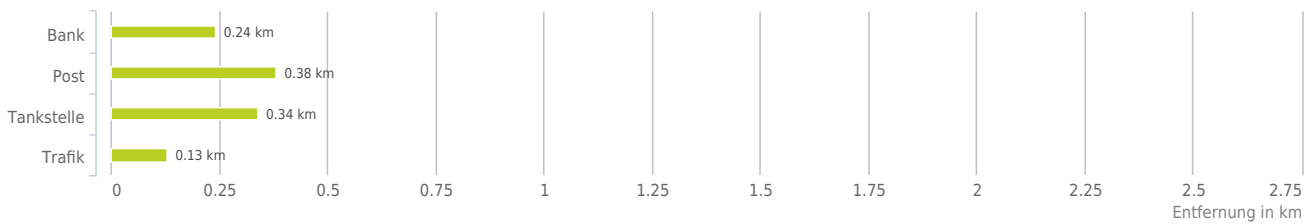
Untenstehende Kilometerangaben zeigen an wie weit der jeweils nächstgelegenen Nahversorger entfernt ist (in Städten Fußweg, am Land Autodistanz).



Distanzen zu Nahversorgern [km]



Distanzen zu den Nahversorgungseinrichtungen

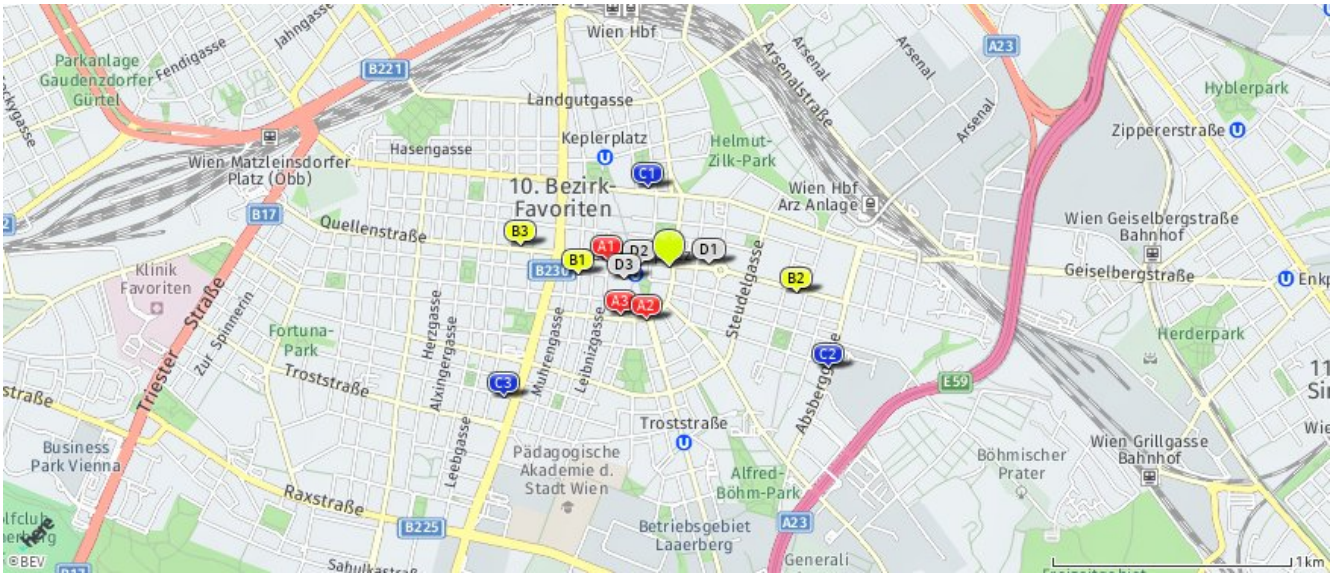


bis 0,5 km:

- Bank
- Post
- Tankstelle
- Trafik

Nahversorger (Banken, Post, Tankstellen, Trafiken)

Der hellgrüne Punkt markiert den Immobilienstandort, die Nahversorger im Umkreis werden mit farblichen Pins angezeigt. Es werden pro Kategorie immer die drei nächstgelegenen Einrichtungen angezeigt und aufgelistet. Der Pin mit dem Zusatz „1“ zeigt immer die jeweilige Einrichtung mit der geringsten Entfernung zum Standort.



Bank

- A1** Volksbank
(0,26 km / 0,27 km)
(Luftlinie / Zu Fuß)
- A2** BAWAG PSK
Favoritenstraße 132
1100 Wien
(0,24 km / 0,30 km)
(Luftlinie / Zu Fuß)
- A3** Erste
(0,29 km / 0,38 km)
(Luftlinie / Zu Fuß)

Post

- B1** Post Filiale 1100
Buchengasse 77
1100 Wien
(0,38 km / 0,45 km)
(Luftlinie / Zu Fuß)
- B2** Post Filiale 1610
Quellenstraße 59
1610 Wien
(0,55 km / 0,58 km)
(Luftlinie / Zu Fuß)
- B3** Post Eray
Quellenstraße 94
1100 Wien
(0,63 km / 0,63 km)
(Luftlinie / Zu Fuß)

Tankstelle

- C1** Eni
Gudrunstraße 116-118
1100 Wien
(0,34 km / 0,42 km)
(Luftlinie / Zu Fuß)
- C2** Turmöl
Absberggasse 26
1100 Wien
(0,79 km / 0,97 km)
(Luftlinie / Zu Fuß)
- C3** Turmöl Quick
Hardtmuthgasse 51
1100 Wien
(0,88 km / 1,15 km)
(Luftlinie / Zu Fuß)

Trafik

- D1** Trafik Lukas Hora
Quellenstraße 36
1100 Wien
(0,17 km / 0,16 km)
(Luftlinie / Zu Fuß)
- D2** Trafik Herbert Autheried
Favoritenstraße 113
1100 Wien
(0,13 km / 0,18 km)
(Luftlinie / Zu Fuß)
- D3** Trafik Thomas Zech
Buchengasse 67a
1100 Wien
(0,19 km / 0,25 km)
(Luftlinie / Zu Fuß)

Herold Business Data ©

Gastronomie und Ausgehen

Ergebnisinterpretation - Distanznetz

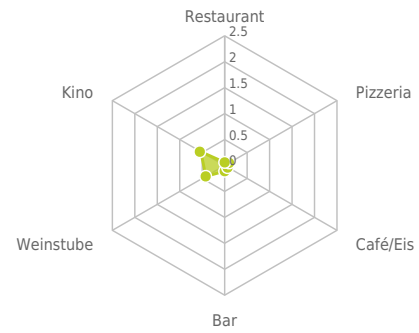
Das Distanznetz auf der rechten Seite gibt einen Überblick über die Entfernungen zur jeweils nächstgelegenen Einrichtung. Der Mittelpunkt markiert den Immobilienstandort. Je näher die Punkte beim Mittelpunkt liegen, desto geringer ist die Entfernung.

Ergebnisinterpretation - Balkendiagramm

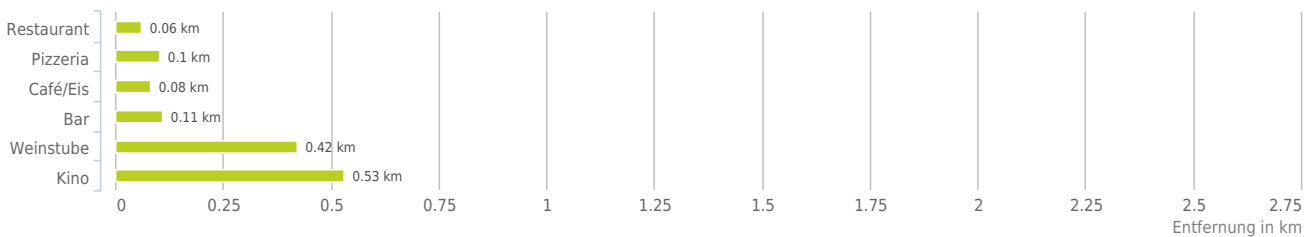
Untenstehende Kilometerangaben zeigen an wie weit die jeweils nächstgelegene Einrichtung entfernt ist (in Städten Fußweg, am Land Autodistanz).



Distanzen zu Ausgheinrichtungen [km]



Distanzen zu den Ausgheinrichtungen



bis 0,5 km:

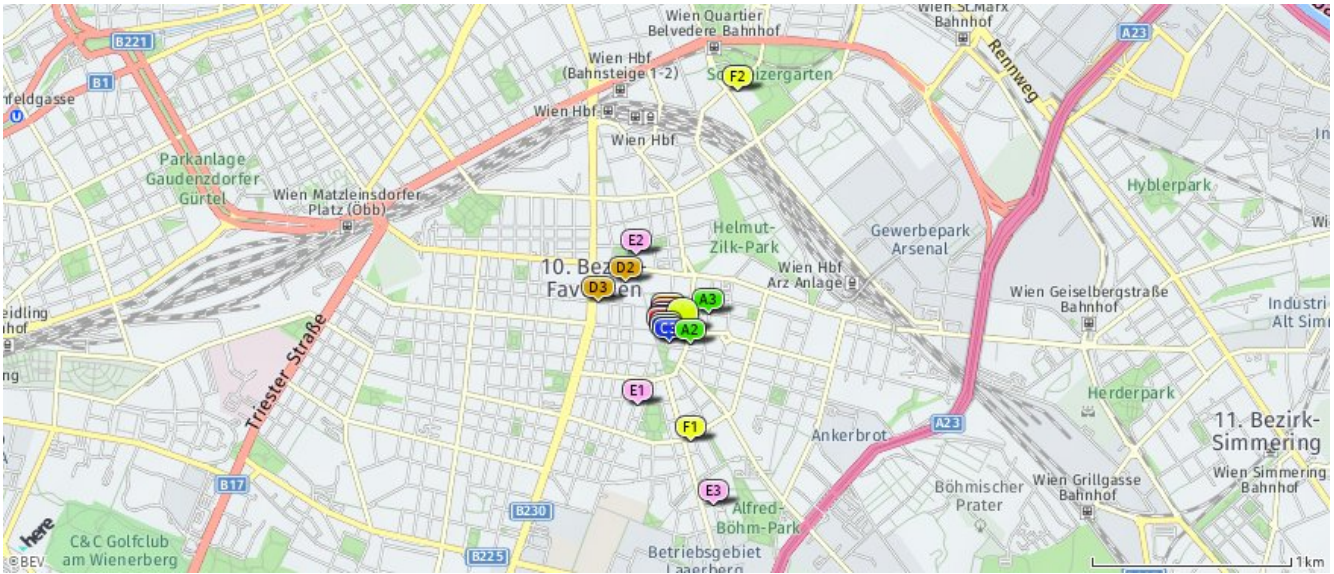
- Restaurant
- Pizza/Snack
- Café/Eis
- Bar/Lokal
- Weinlokal
- Kino

über 2 km:

- Gasthaus: >5 km

Gastronomie und Ausgehen

Der hellgrüne Punkt markiert den Immobilienstandort, die Einrichtungen im Umkreis werden mit farblichen Pins angezeigt. Es werden pro Kategorie immer die drei nächstgelegenen Einrichtungen angezeigt und aufgelistet. Der Pin mit dem Zusatz „1“ zeigt immer die jeweilige Einrichtung mit der geringsten Entfernung zum Standort.



Restaurant

- A1** Huabali - Chinesisches Restaurant
Wielandgasse 24
1100 Wien
(0,09 km / 0,11 km)
(Luftlinie / Zu Fuß)
- A2** Meixner's Gastwirtschaft
Buchengasse 64
1100 Wien
(0,06 km / 0,11 km)
(Luftlinie / Zu Fuß)
- A3** Cactus
Pernerstorfergasse 9
1100 Wien
(0,16 km / 0,22 km)
(Luftlinie / Zu Fuß)

Pizza/Snack

- B1** Kebap X
(0,10 km / 0,10 km)
(Luftlinie / Zu Fuß)
- B2** Cigköftem
(0,10 km / 0,10 km)
(Luftlinie / Zu Fuß)
- B3** Schnitzel-Fan
Wielandgasse 18
1100 Wien
(0,10 km / 0,11 km)
(Luftlinie / Zu Fuß)

Café/Eis

- C1** Espresso One
(0,09 km / 0,09 km)
(Luftlinie / Zu Fuß)
- C2** Zakay
Wielandgasse 26
1100
(0,09 km / 0,13 km)
(Luftlinie / Zu Fuß)
- C3** Cafe Walther
Reumannplatz 19
1100
(0,08 km / 0,14 km)
(Luftlinie / Zu Fuß)

Bar/Lokal

- D1** Bier-Beisl
Wielandgasse 14
1100 Wien
(0,11 km / 0,14 km)
(Luftlinie / Zu Fuß)
- D2** Sani
(0,39 km / 0,49 km)
(Luftlinie / Zu Fuß)
- D3** DaCapo
(0,46 km / 0,52 km)
(Luftlinie / Zu Fuß)

Weinlokal

- E1** JooRia Wine e.U.
Ettenreichgasse 11
1100 Wien
(0,42 km / 0,53 km)
(Luftlinie / Zu Fuß)
- E2** REXPELIN e.U.
Keplerplatz 13
1100 Wien
(0,46 km / 0,53 km)
(Luftlinie / Zu Fuß)
- E3** Feine Selektion e.U.
Alpengasse 1
1100 Wien
(0,86 km / 1,00 km)
(Luftlinie / Zu Fuß)

Kino

- F1** Fortuna
(0,53 km / 0,64 km)
(Luftlinie / Zu Fuß)
- F2** Blickle Kino
(1,25 km / 1,48 km)
(Luftlinie / Zu Fuß)
- Filmcasino
Margaretenstraße 78
1050 Wien
(2,42 km / 2,98 km)
(Luftlinie / Zu Fuß)

Ausbildung und Kinderbetreuung

Ergebnisinterpretation - Distanznetz

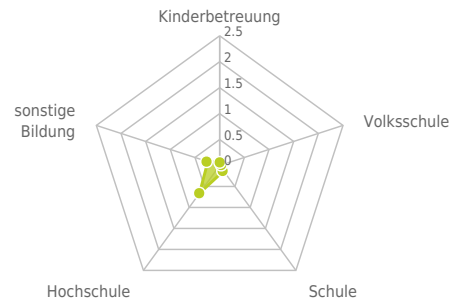
Das Distanznetz auf der rechten Seite gibt einen Überblick über die Entfernungen zur jeweils nächstgelegenen Einrichtung. Der Mittelpunkt markiert den Immobilienstandort. Je näher die Punkte beim Mittelpunkt liegen, desto geringer ist die Entfernung.

Ergebnisinterpretation - Balkendiagramm

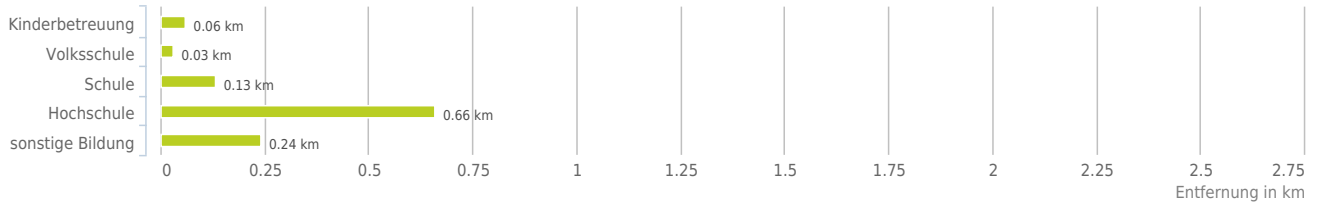
Untenstehende Kilometerangaben zeigen an wie weit die jeweils nächstgelegene Einrichtung entfernt ist (in Städten Fußweg, am Land Autodistanz).



Distanzen zu Bildungseinrichtungen [km]



Distanzen zu den Bildungseinrichtungen



bis 0,5 km:

- Kinderbetreuung
- Volksschule
- Schule
- sonstige Bildung

0,6 bis 2 km:

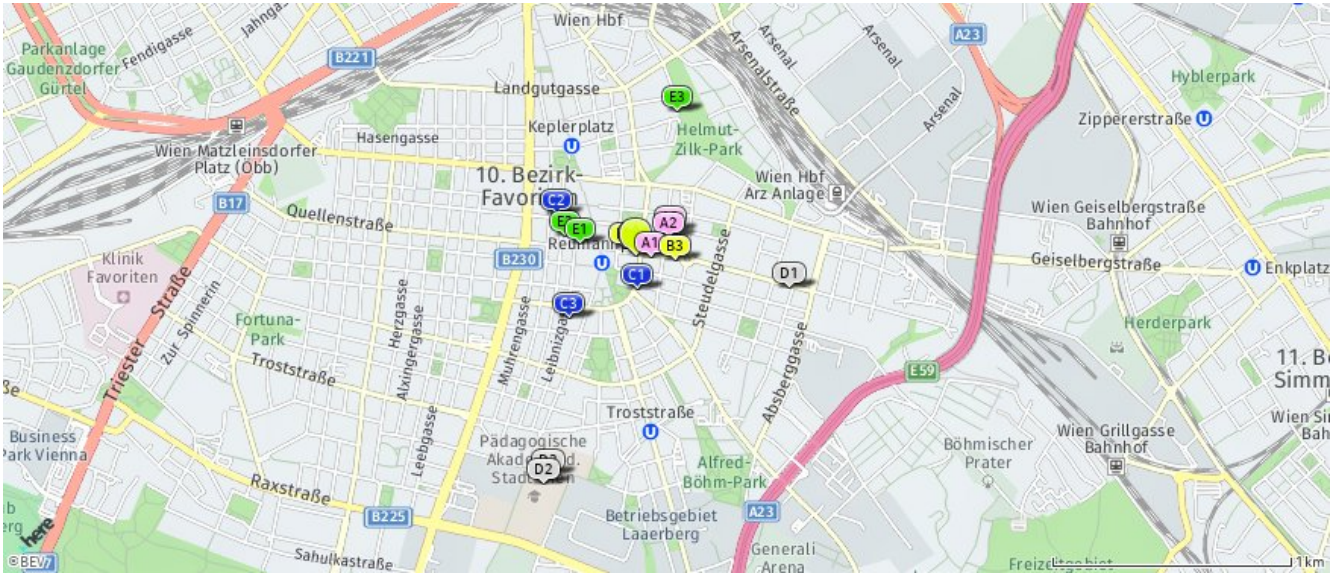
- Hochschule

Ausbildung und Kinderbetreuung

Der hellgrüne Punkt markiert den Immobilienstandort, die Bildungs- oder Kinderbetreuungseinrichtungen im Umkreis werden mit farblichen Pins angezeigt.

Es werden pro Kategorie immer die drei nächstgelegenen Einrichtungen angezeigt und aufgelistet.

Der Pin mit dem Zusatz „1“ zeigt immer die jeweilige Einrichtung mit der geringsten Entfernung zum Standort.



Kinderbetreuung

- A1** Schatzinsel
Quellenstraße 97
1100 Wien
(0,06 km / 0,06 km)
(Luftlinie / Zu Fuß)
- A2** Funkkids
Waldgasse 13-15
1100 Wien
(0,16 km / 0,19 km)
(Luftlinie / Zu Fuß)
- A3** Sunkids
Waldgasse 13-15
1100 Wien
(0,18 km / 0,25 km)
(Luftlinie / Zu Fuß)

Volksschule

- B1** VS Quellenstraße 54
Quellenstraße 54
1100 Wien
(0,03 km / 0,01 km)
(Luftlinie / Zu Fuß)
- B2** ASO Quellenstraße 52
Quellenstraße 52
1100 Wien
(0,05 km / 0,05 km)
(Luftlinie / Zu Fuß)
- B3** PVS Quellenstraße 87
Quellenstraße 87
1100 Wien
(0,17 km / 0,17 km)
(Luftlinie / Zu Fuß)

Schule

- C1** Höhere Bundeslehranstalt
für wirtsc...
Reumannplatz 3
1100 Wien
(0,13 km / 0,17 km)
(Luftlinie / Zu Fuß)
- C2** PTS Pernerstorfergasse
30-32
Pernerstorfergasse 30-32
1100 Wien
(0,38 km / 0,43 km)
(Luftlinie / Zu Fuß)
- C3** MS Leibnizgasse 33
Leibnizgasse 33
1100 Wien
(0,38 km / 0,53 km)
(Luftlinie / Zu Fuß)

Hochschule

- D1** Central European University
Quellenstraße 51
1100 Wien
(0,66 km / 0,72 km)
(Luftlinie / Zu Fuß)
- D2** Pädagogische Hochschule
Wien
(1,03 km / 1,15 km)
(Luftlinie / Zu Fuß)
- D3** PH 1
Ettenreichgasse 45a
1100 Wien
(0,99 km / 1,15 km)
(Luftlinie / Zu Fuß)

sonstige Bildung

- E1** Lernprofi Aurelius
Nachhilfeinstitu...
Quellenstraße 68-70
1100 Wien
(0,24 km / 0,24 km)
(Luftlinie / Zu Fuß)
- E2** Daniel-Alexandru Petrescu
e.U.
Senefeldergasse 17
1100 Wien
(0,31 km / 0,36 km)
(Luftlinie / Zu Fuß)
- E3** DER ROTE PUNKT
Fortbildung - Traini...
Antonie-Alt-Gasse 6
1100 Wien
(0,63 km / 0,71 km)
(Luftlinie / Zu Fuß)

Kunst und Kultur

Ergebnisinterpretation - Distanznetz

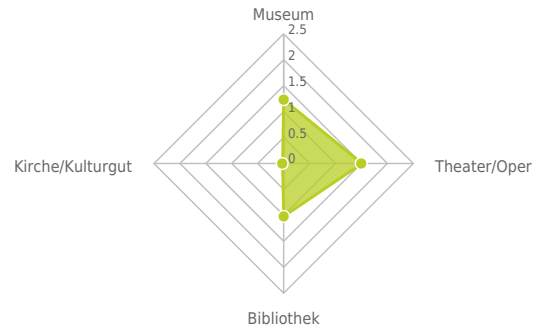
Das Distanznetz auf der rechten Seite gibt einen Überblick über die Entfernungen zur jeweils nächstgelegenen Einrichtung. Der Mittelpunkt markiert den Immobilienstandort. Je näher die Punkte beim Mittelpunkt liegen, desto geringer ist die Entfernung.

Ergebnisinterpretation - Balkendiagramm

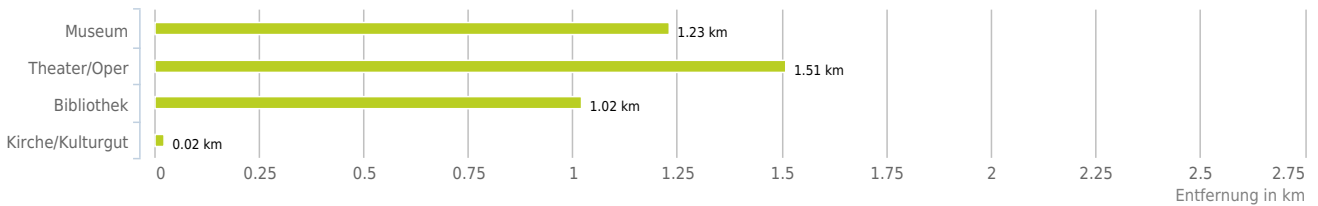
Untenstehende Kilometerangaben zeigen an wie weit die jeweils nächstgelegene Einrichtung entfernt ist (in Städten Fußweg, am Land Autodistanz).



Distanzen zu Kultureinrichtungen [km]



Distanzen zu den Kultureinrichtungen



bis 0,5 km:
- Kirche/Kulturgut

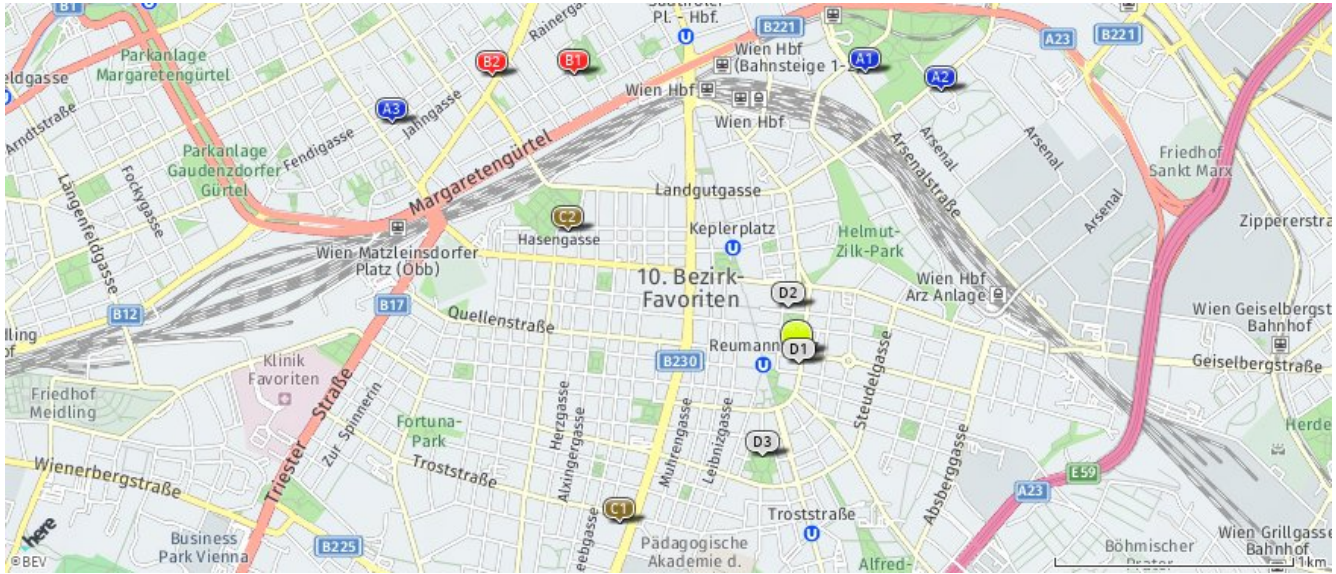
0,6 bis 2 km:
- Museum
- Theater/Oper
- Bibliothek

Kunst und Kultur

Der hellgrüne Punkt markiert den Immobilienstandort, die Kunst- und Kultureinrichtungen im Umkreis werden mit farblichen Pins angezeigt.

Es werden pro Kategorie immer die drei nächstgelegenen Einrichtungen angezeigt und aufgelistet.

Der Pin mit dem Zusatz „1“ zeigt immer die jeweilige Einrichtung mit der geringsten Entfernung zum Standort.



Museum

- A1** Belvedere 21
Arsenalstraße 1
1030 Wien
(1,23 km / 1,46 km)
(Luftline / Zu Fuß)
- A2** Heeresgeschichtliches
Museum
Arsenal, Objekt 1
1030 Wien
(1,27 km / 1,59 km)
(Luftline / Zu Fuß)
- A3** Österreichisches
Gesellschafts- und...
Vogelsangasse 36
1050 Wien
(1,96 km / 2,31 km)
(Luftline / Zu Fuß)

Theater/Oper

- B1** Moki Mobiles Kindertheater
Blechturmstraße 14
1040 Wien
(1,51 km / 2,01 km)
(Luftline / Zu Fuß)
- B2** Scala - Theater zum
Fürchten
Wiedner Hauptstraße 108
1050 Wien
(1,74 km / 2,09 km)
(Luftline / Zu Fuß)
- Theater AKZENT
Theresianumgasse 18
1040 Wien
(1,94 km / 2,16 km)
(Luftline / Zu Fuß)

Bibliothek

- C1** Zweigstelle - Laxenburger
Straße
Laxenburger Straße 90a
1100 Wien
(1,02 km / 1,29 km)
(Luftline / Zu Fuß)
- C2** Zweigstelle - Hasengasse
Hasengasse 38
1100 Wien
(1,10 km / 1,34 km)
(Luftline / Zu Fuß)
- Zweigstelle - Fasanviertel
Fasangasse 35-37
1030 Wien
(1,80 km / 2,03 km)
(Luftline / Zu Fuß)

Kirche/Kulturgut

- D1** Gnadenkirche
(0,02 km / 0,06 km)
(Luftline / Zu Fuß)
- D2** Erlöserkirche
(0,22 km / 0,28 km)
(Luftline / Zu Fuß)
- D3** Pfarrkirche St. Anton von
Padua
(0,44 km / 0,56 km)
(Luftline / Zu Fuß)

Herold Business Data ©

Sport, Freizeit und Skigebiete

Ergebnisinterpretation - Distanznetz

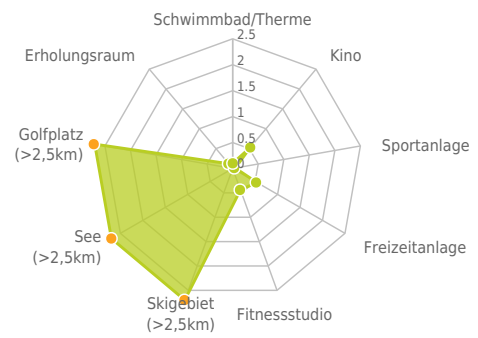
Das Distanznetz auf der rechten Seite gibt einen Überblick über die Entfernungen zur jeweils nächstgelegenen Einrichtung. Der Mittelpunkt markiert den Immobilienstandort. Je näher die Punkte beim Mittelpunkt liegen, desto geringer ist die Entfernung.

Ergebnisinterpretation - Balkendiagramm

Untenstehende Kilometerangaben zeigen an wie weit die jeweils nächstgelegene Einrichtung entfernt ist (in Städten Fußweg, am Land Autodistanz).



Distanzen zu Freizeiteinrichtungen [km]



Distanzen zu den Freizeiteinrichtungen



bis 0,5 km:

- Schwimmbad/Therne
- Kino
- Sportanlage
- Freizeitanlage
- Fitnessstudio
- Erholungsraum

über 2 km:

- Videothek: >5 km
- Skilift: >5 km
- Golfplatz: >5 km
- See: >5 km

Sport, Freizeit und Skigebiete

Der hellgrüne Punkt markiert den Immobilienstandort, die Sport- und Freizeiteinrichtungen im Umkreis werden mit farblichen Pins angezeigt.

Es werden pro Kategorie immer die drei nächstgelegenen Einrichtungen angezeigt und aufgelistet.

Der Pin mit dem Zusatz „1“ zeigt immer die jeweilige Einrichtung mit der geringsten Entfernung zum Standort.



Schwimmbad/Therme

- A1** Amalienbad
Reumannplatz 23
1100 Wien
(0,10 km / 0,18 km)
(Luftline / Zu Fuß)
- A2** Familienbad Gudrunstraße
Gudrunstraße, Ecke
Absberggasse
1100 Wien
(0,76 km / 0,98 km)
(Luftline / Zu Fuß)
- A3** Familienbad
Schweizergarten
Schweizergarten, Eingang
Kleistgasse
1030 Wien
(1,53 km / 1,92 km)
(Luftline / Zu Fuß)

Kino

- B1** Fortuna
(0,53 km / 0,64 km)
(Luftline / Zu Fuß)
- B2** Blickle Kino
(1,25 km / 1,48 km)
(Luftline / Zu Fuß)
- Filmcasino
Margaretenstraße 78
1050 Wien
(2,42 km / 2,98 km)
(Luftline / Zu Fuß)

Sportanlage

- G1** Turnsaal 129 m²
10., Quellenstraße 54
1100 Wien
(0,05 km / 0,03 km)
(Luftline / Zu Fuß)
- G2** Turnsaal 145 m²
10., Quellenstraße 52
1100 Wien
(0,05 km / 0,03 km)
(Luftline / Zu Fuß)
- G3** Turnsaal 180 m²
10., Quellenstraße 56
1100 Wien
(0,07 km / 0,06 km)
(Luftline / Zu Fuß)

Freizeitanlage

- D1** Motorikpark
Wien
(0,54 km / 0,62 km)
(Luftline / Zu Fuß)
- D2** Motorikpark
Wien
(0,54 km / 0,62 km)
(Luftline / Zu Fuß)
- D3** Wasserspielplatz
Wasserturm
Windtenstraße
1100 Wien
(2,02 km / 2,61 km)
(Luftline / Zu Fuß)

Fitnessstudio

- E1** SANE Fitness - Studio
GmbH
Keplerplatz 14
1100 Wien
(0,44 km / 0,51 km)
(Luftline / Zu Fuß)
- E2** McFit Österreich Ges.mBH
Laxenburger Straße 66
1100 Wien
(0,67 km / 0,88 km)
(Luftline / Zu Fuß)
- E3** Der Fitnessclub
Alxingergasse 21
1100 Wien
(0,93 km / 1,11 km)
(Luftline / Zu Fuß)

Erholungsraum

- F1** GA Reumannplatz
1100 Wien
(0,12 km / 0,19 km)
(Luftline / Zu Fuß)
- F2** PA Wielandplatz
1100 Wien
(0,17 km / 0,20 km)
(Luftline / Zu Fuß)
- F3** PA Reumannplatz
1100 Wien
(0,16 km / 0,25 km)
(Luftline / Zu Fuß)

Ärzte

Ergebnisinterpretation - Distanznetz

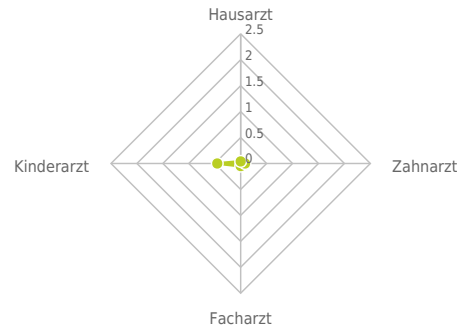
Das Distanznetz auf der rechten Seite gibt einen Überblick über die Entfernungen zur jeweils nächstgelegenen Einrichtung. Der Mittelpunkt markiert den Immobilienstandort. Je näher die Punkte beim Mittelpunkt liegen, desto geringer ist die Entfernung.

Ergebnisinterpretation - Balkendiagramm

Untenstehende Kilometerangaben zeigen an wie weit die jeweils nächstgelegene Einrichtung entfernt ist (in Städten Fußweg, am Land Autodistanz).



Distanzen zu Ärzten [km]



Distanzen zu Ärzten



bis 0,5 km:

- Arzt für Allgemeinmedizin
- Zahnarzt
- Facharzt
- Kinderarzt

Ärzte

Der hellgrüne Punkt markiert den Immobilienstandort, die Arztpraxen im Umkreis werden mit farblichen Pins angezeigt. Es werden pro Kategorie immer die drei nächstgelegenen Einrichtungen angezeigt und aufgelistet. Der Pin mit dem Zusatz „1“ zeigt immer die jeweilige Einrichtung mit der geringsten Entfernung zum Standort.



Arzt für Allgemeinmedizin

- A1** Dr. Nina Krasser
Herndlstraße 20/6
1100 Wien
(0,04 km / 0,04 km)
(Luftlinie / Zu Fuß)
- A2** Dr. Elisabeth Festa-Koch
Quellenstraße 60/3
1100 Wien
(0,11 km / 0,11 km)
(Luftlinie / Zu Fuß)
- A3** Dr. Ramin Karimi
Favoritenstraße 111/Top 5
1100 Wien
(0,15 km / 0,18 km)
(Luftlinie / Zu Fuß)

Zahnarzt

- B1** Dr. Weiss Jana
Quellenstraße 113
1100 Wien
(0,17 km / 0,17 km)
(Luftlinie / Zu Fuß)
- B2** Dr.-medic stom. Gorea
Andreea
Reumannplatz 17
1100 Wien
(0,11 km / 0,21 km)
(Luftlinie / Zu Fuß)
- B3** Mag. DDr. Seitz Monika
Pernerstorfergasse 25
1100 Wien
(0,18 km / 0,26 km)
(Luftlinie / Zu Fuß)

Facharzt

- C1** Dr. Brosch Renate
Quellenstraße 48
1100 Wien
(0,05 km / 0,04 km)
(Luftlinie / Zu Fuß)
- C2** Dr. Tentschert Georg
Favoritenstraße 111
1100 Wien
(0,15 km / 0,17 km)
(Luftlinie / Zu Fuß)
- C3** Zentrum für Chirurgie und
Endoskopi...
Favoritenstraße 111
1100 Wien
(0,15 km / 0,17 km)
(Luftlinie / Zu Fuß)

Kinderarzt

- D1** Dr. Thaler Angelika
Erlachgasse 48
1100 Wien
(0,45 km / 0,62 km)
(Luftlinie / Zu Fuß)
- D2** Dr. Widner Lenka
Waltenhofengasse 5
1100 Wien
(0,93 km / 1,23 km)
(Luftlinie / Zu Fuß)
- D3** Dr. Cornea Ioan Horatiu
Rotenhofgasse 70-72
1100 Wien
(1,15 km / 1,28 km)
(Luftlinie / Zu Fuß)

Herold Business Data ©

Medizinische Versorgung und Therapie

Ergebnisinterpretation - Distanznetz

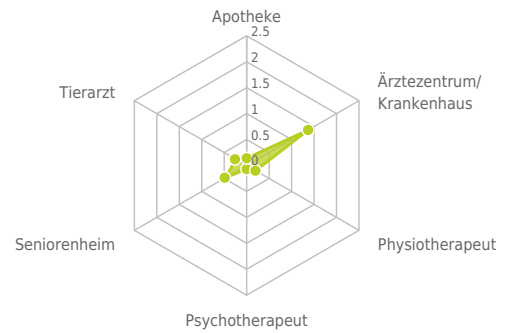
Das Distanznetz auf der rechten Seite gibt einen Überblick über die Entfernungen zur jeweils nächstgelegenen Einrichtung. Der Mittelpunkt markiert den Immobilienstandort. Je näher die Punkte beim Mittelpunkt liegen, desto geringer ist die Entfernung.

Ergebnisinterpretation - Balkendiagramm

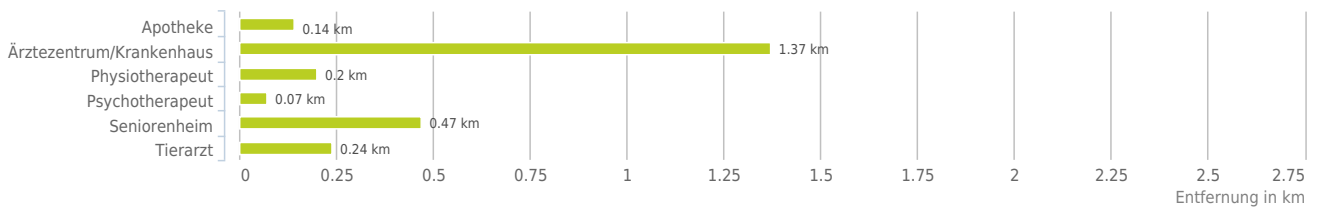
Untenstehende Kilometerangaben zeigen an wie weit die jeweils nächstgelegene Einrichtung entfernt ist (in Städten Fußweg, am Land Autodistanz).



Distanzen zu Gesundheitseinrichtungen [km]



Distanzen zu Gesundheitseinrichtungen



bis 0,5 km:

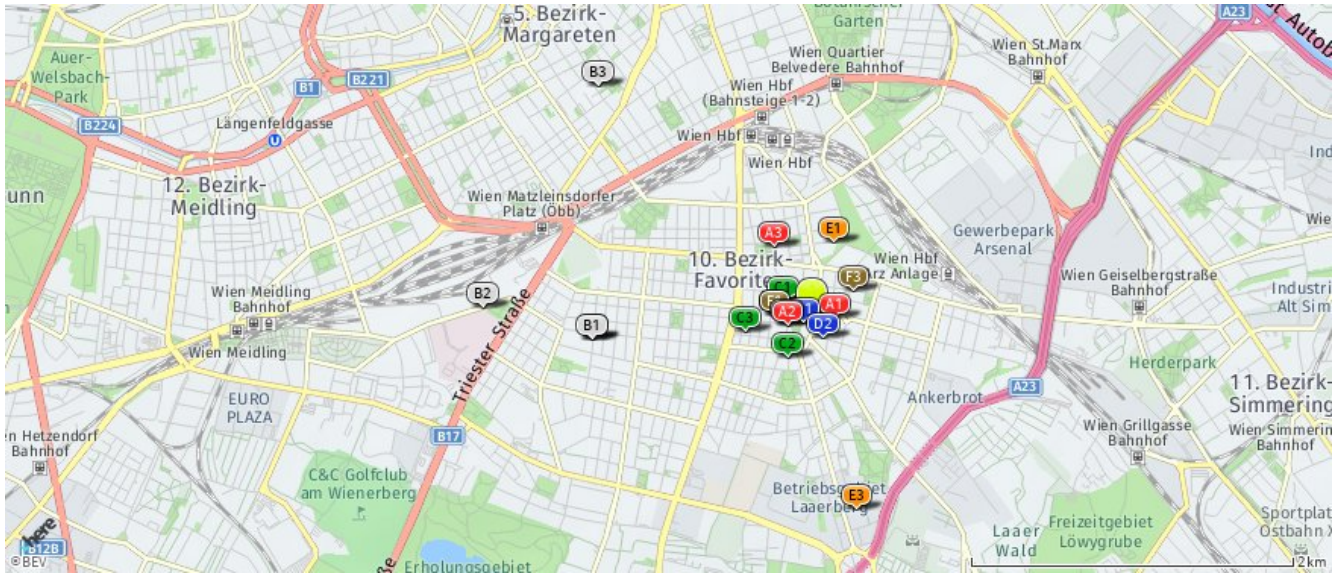
- Apotheke
- Physiotherapeut
- Psychotherapeut
- Seniorenheim
- Tierarzt

0,6 bis 2 km:

- Ärztezentrum/Krankenhaus

Medizinische Versorgung und Therapie

Der hellgrüne Punkt markiert den Immobilienstandort, die Einrichtungen im Umkreis werden mit farblichen Pins angezeigt. Es werden pro Kategorie immer die drei nächstgelegenen Einrichtungen angezeigt und aufgelistet. Der Pin mit dem Zusatz „1“ zeigt immer die jeweilige Einrichtung mit der geringsten Entfernung zum Standort.



Apotheke

- A1** Waldapotheke
Quellenstraße 91
1100 Wien
(0,14 km / 0,14 km)
(Luftlinie / Zu Fuß)
- A2** Apotheke am Reumannplatz
Reumannplatz 16
1100 Wien
(0,17 km / 0,23 km)
(Luftlinie / Zu Fuß)
- A3** Madonnen-Apotheke
Keplerplatz 12
1100 Wien
(0,49 km / 0,56 km)
(Luftlinie / Zu Fuß)

Ärztzentrum/Krankenhäuser

- B1** Wiener Gesundheitsverbund
Pflege In...
Bernhardtstalgasse 32
1100 Wien
(1,37 km / 1,61 km)
(Luftlinie / Zu Fuß)
- B2** Sozialmedizinisches Zentrum Süd, Ka...
Kundratstraße 3
1100 Wien
(2,04 km / 2,24 km)
(Luftlinie / Zu Fuß)
- B3** FRANZISKUS SPITAL
Nikolsdorfergasse 26-36
1050 Wien
(1,95 km / 2,40 km)
(Luftlinie / Zu Fuß)

Physiotherapeut

- C1** Frau Mag. Gabriela Kovacicova
Favoritenstraße 126
1100 Wien
(0,20 km / 0,21 km)
(Luftlinie / Zu Fuß)
- C2** Frau Monika Lakics
Neusetzgasse 4
1100 Wien, Favoriten
(0,30 km / 0,39 km)
(Luftlinie / Zu Fuß)
- C3** Herr David Kollmitzer, B.Sc.
Rotenhofgasse 20
1100 Wien
(0,43 km / 0,56 km)
(Luftlinie / Zu Fuß)

Psychotherapeut

- D1** Dr. Brigitte Meyer
Reumannplatz 19
1100 Wien
(0,07 km / 0,16 km)
(Luftlinie / Zu Fuß)
- D2** Michaela Langecker-Wohatschek
Puchsbaumgasse 53
1100 Wien
(0,16 km / 0,22 km)
(Luftlinie / Zu Fuß)
- D3** Mag. rer.nat. Barbara Tatzber
Buchengasse 67
1100 Wien
(0,17 km / 0,23 km)
(Luftlinie / Zu Fuß)

Seniorenheim

- E1** Casa Sonnwendviertel
Antonie-Alt-Gasse 9
1100 Wien
(0,47 km / 0,60 km)
(Luftlinie / Zu Fuß)
- E2** Pflegewohnhaus Innerfavoriten mit s...
Bernhardtstalgasse 32
1100 Wien
(1,37 km / 1,61 km)
(Luftlinie / Zu Fuß)
- E3** Kolpinghaus Gemeinsam leben Wien - ...
Maria Rekker Gasse 9
1100 Wien
(1,23 km / 1,69 km)
(Luftlinie / Zu Fuß)

Tierarzt

- F1** Dipl-TA Dr. Feilegger Georg
Leibnizgasse 13
1100 Wien
(0,24 km / 0,29 km)
(Luftlinie / Zu Fuß)
- F2** Dipl-TA Nödl Barbara
Leibnizgasse 13
1100 Wien
(0,24 km / 0,29 km)
(Luftlinie / Zu Fuß)
- F3** Steinböck & Sverak
Tierärztegemeins...
Gellertgasse 11/1
1100 Wien
(0,29 km / 0,37 km)
(Luftlinie / Zu Fuß)

Öffentlicher Nahverkehr

Ergebnisinterpretation - Distanznetz

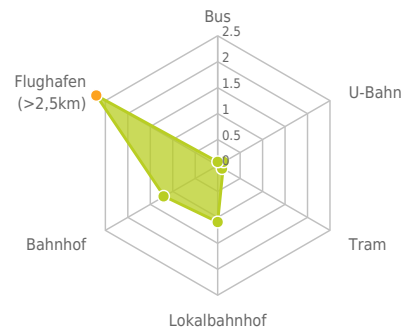
Das Distanznetz auf der rechten Seite gibt einen Überblick über die Entfernungen zur jeweils nächstgelegenen Einrichtung. Der Mittelpunkt markiert den Immobilienstandort. Je näher die Punkte beim Mittelpunkt liegen, desto geringer ist die Entfernung.

Ergebnisinterpretation - Balkendiagramm

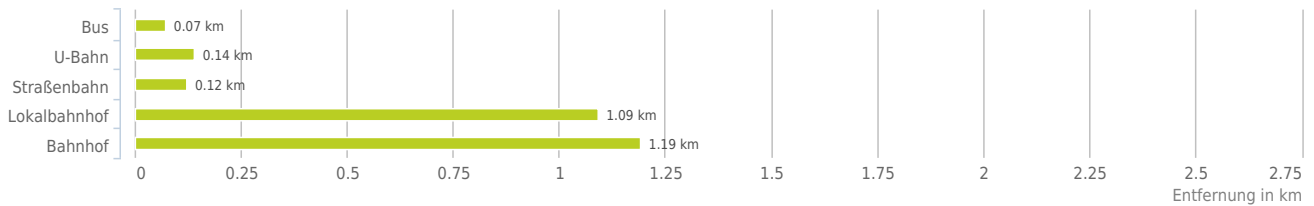
Untenstehende Kilometerangaben zeigen an wie weit die jeweils nächstgelegene Einrichtung entfernt ist (in Städten Fußweg, am Land Autodistanz).



Distanzen zum öffentlichen Verkehr [km]



Distanzen zu Einrichtungen des öffentlichen Verkehrs



bis 0,5 km:

- Bus
- U-Bahn
- Straßenbahn

0,6 bis 2 km:

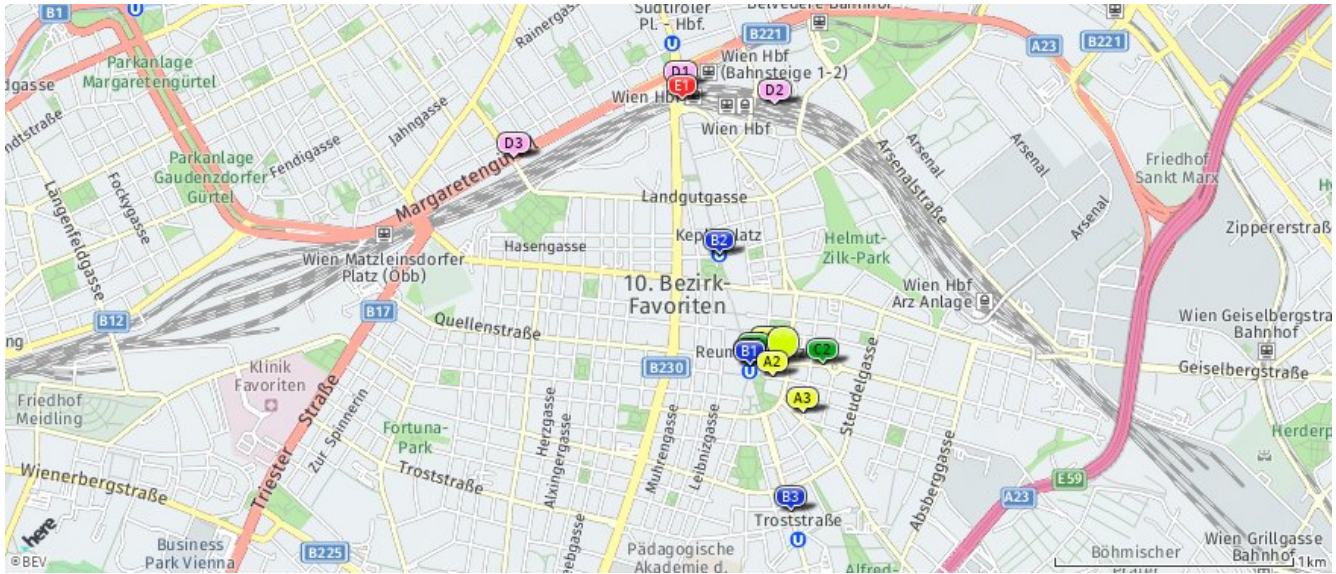
- Lokalbahnhof
- Bahnhof

über 2 km:

- Flughafen: >5 km

Öffentlicher Nahverkehr

Der hellgrüne Punkt markiert den Immobilienstandort, die Verkehrsmittel im Umkreis werden mit farblichen Pins angezeigt. Es werden pro Kategorie immer die drei nächstgelegenen Einrichtungen angezeigt und aufgelistet. Der Pin mit dem Zusatz „1“ zeigt immer die jeweilige Einrichtung mit der geringsten Entfernung zum Standort.



Bus

- A1** Reumannplatz
14A
Wien
(0,09 km / 0,10 km)
(Luftline / Zu Fuß)
- A2** Reumannplatz
68A, 68B
Wien
(0,07 km / 0,15 km)
(Luftline / Zu Fuß)
- A3** Waldgasse
68A, 68B
Wien
(0,22 km / 0,33 km)
(Luftline / Zu Fuß)

U-Bahn

- B1** Reumannplatz
U1
Wien
(0,14 km / 0,19 km)
(Luftline / Zu Fuß)
- B2** Keplerplatz
U1
Wien
(0,53 km / 0,60 km)
(Luftline / Zu Fuß)
- B3** Troststraße
U1
Wien
(0,62 km / 0,71 km)
(Luftline / Zu Fuß)

Straßenbahn

- C1** Reumannplatz U
11, 6
Wien
(0,12 km / 0,12 km)
(Luftline / Zu Fuß)
- C2** Gellertplatz
11, 6
Wien
(0,17 km / 0,17 km)
(Luftline / Zu Fuß)
- C3** Reumannplatz
Wien
(0,14 km / 0,18 km)
(Luftline / Zu Fuß)

Lokalbahnhof

- D1** Hauptbahnhof
S1, S2, S3, S4
Wien
(1,24 km / 1,33 km)
(Luftline / Zu Fuß)
- D2** Hauptbahnhof
S60, S80
Wien
(1,09 km / 1,37 km)
(Luftline / Zu Fuß)
- D3** Kliebergasse
WLB
Wien
(1,43 km / 1,72 km)
(Luftline / Zu Fuß)

Bahnhof

- E1** Hauptbahnhof
1155, 1158, 120, 169, 200, 227, 261,
7860, 7940, 7941
Wien
(1,19 km / 1,27 km)
(Luftline / Zu Fuß)

Herold Business Data ©

Grünflächen und Erholungsräume

Erklärung

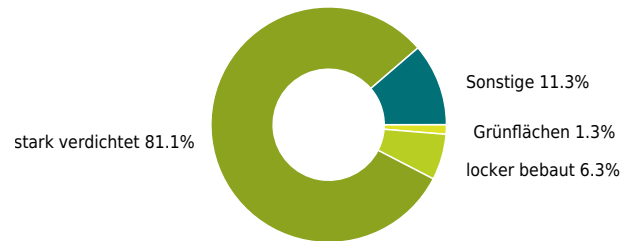
Grünflächen und Erholungsräume umfassen Wälder, Wiesen und Seen genauso wie innerstädtische Grünanlagen. Ländliche Gemeinden weisen in der Regel deutlich höhere Grünflächenanteile und Erholungsräume auf.

Ergebnis

"Humboldtplatz" verfügt über einen Grünflächenanteil von 1,3%.



Grünflächenanteil



Grünflächenanteil

